

La boucle de la Tour de By - Bégadan

Flashez !

Et retrouvez ce circuit sur votre mobile avec Google Maps



Boucle de la Tour de By - Parking situé au Port de By

Le départ s'effectue du parking situé au port de By. Sur la commune de Bégadan, le port de By est marqué par son activité marchande développée dans l'estuaire de la Gironde.

Aux XVIII^{ème} et XIX^{ème} siècle, le port de By est très actif et représente un point de passage servant au commerce des grains notamment.

Jusqu'en 1939, le port de By conserve une activité commerciale centrée sur le vin. Les gabarres acheminent ainsi vers Bordeaux des barriques de vin, revenant chargées de diverses denrées destinées à Bégadan et, surtout, à Lesparre. Autres activités du port, la pêche et l'ostréiculture sont pratiquées jusqu'en 1985.



Marchez en utilisant l'accotement enherbé le long de la D2 sur environ 300 m soyez vigilant. Direction le château de la Tour de By. Construit sur les ruines d'un moulin à blé en 1825, le phare de By devient la providence des pêcheurs et des marins qui naviguent sur l'estuaire, tout proche les nuits de brouillard. Nous sommes à 300 mètres de la Gironde, sur une terre située à 15 mètres au niveau du niveau de l'eau. La vigne y est cultivée depuis plusieurs siècles. C'est là que sied ce magnifique vignoble familial situé sur une croupe de graves girondines, entre l'océan atlantique et l'estuaire de la Gironde.



1 Le château La Tour de By est une propriété familiale de 94 hectares située sur une croupe de graves girondines, entre l'océan Atlantique et l'estuaire de la Gironde. Construit en 1876, tout au bout d'une belle allée bordée de grands arbres, cette propriété viticole se distingue par son ancien phare. La Tour de By a des racines très anciennes. Parmi ses propriétaires connus se succèdent Pierre Tizon, Seigneur du Fief de By au XVI^{ème}, le Comte Louis de Gramont au XVIII^{ème}, Monsieur de Lignac puis son gendre Alfred Rubichon qui fait édifier en 1876 le château actuel à proximité de la tour de By. Au début du XX^{ème} Julien Damoy (négoce d'épicerie fine à Paris) rachète la propriété et la confie à son gendre, Mr CHAUMONT... Avant de la revendre en 1961 à un parlementaire, M. KASKOREFF. En 1965, trois rapatriés de Tunisie l'acquièrent, dont Marc PAGES. En 1999, Marc PAGES, en devient l'unique propriétaire, avec ses enfants.

Traversez la D2, prenez l'allée du château, entrez au portail, puis tournez à droite pour contourner le château, remonter le chemin à travers le vignoble, puis tourner à gauche et remonter le chemin en direction de la Tour de By 2. Vous avez la possibilité de vous arrêter pour la visiter, vous contemplez un panorama unique sur la Gironde.



Après la Tour, prendre à droite le chemin au milieu des vignes et continuer à droite sur la route des Treytins sur environ 700 m. Traverser la D2, avec prudence, continuez tout droit vers l'estuaire. Prendre à gauche, suivre la bordure de l'estuaire sur 500 m, vous apercevrez des cabanes de carrelets 3 avec une superbe vue sur la Charente.

En Médoc, pays de traditions, la pêche au carrelet est pratiquée le long de l'Estuaire de la Gironde, « la Rivière » pour les initiés.

Si le nom « carrelet », de carrel, carreau, désigne un filet quadrangulaire, il est devenu par extension le nom de ces cabanes de pêche, perchées sur de grâcles piquets au-dessus de l'estran, (partie découverte à marée basse) munies d'un grand filet pendu à l'extrémité d'un mât, manœuvré par un treuil de l'intérieur de la cabane.

La pêche au carrelet est une pêche au hasard qui se pratique, au rythme des marées, par des amoureux de la nature qui viennent passer un moment de convivialité, en famille ou entre amis, entre ciel et eau. Leur installation est réglementée. Sur la rive gauche de l'estuaire, elle est soumise à autorisation du « Grand Port Maritime de Bordeaux » qui est gestionnaire du domaine public fluvial.

Prendre à gauche, descendre vers la D2. Traverser la D2, avec précaution pour rattraper la route du moulin de By. Continuer tout droit jusqu'à la D3, la traverser prudemment afin de rejoindre le village de By sur 2000 m. Par la route de Greysac jusqu'à la route de By.



Prendre à gauche, passer devant le château de Greysac 4. Belle demeure du XVIII^{ème} siècle. Exposées à la fois au nord et au sud, les vignes (rouges) du domaine sont plantées sur le sol de graves du hameau de By. Depuis plus de 40 ans, des personnalités passionnées s'y sont succédés. Capitaines d'industrie de l'aéronautique, et de l'automobile de luxe, ils ont apporté leur envergure au projet qualitatif ainsi qu'au développement du domaine. Depuis 2012, c'est Jean Guyon, ancien décorateur et déjà propriétaire de plusieurs châteaux notamment le Domaine Rollan de By qui s'est porté acquéreur du Château Greysac, cru bourgeois du Médoc.

Puis prendre à droite la route de la Digue puis tourner à gauche sur le pont pour prendre le chemin de Labadie 5. Prenez le temps de découvrir la faune et la flore (tonne à canards etc...), qui vous amène jusqu'à la D3 sur environ 1000 m.

Les prairies se trouvent sur le site de Natura 2000. Ce site possède une superficie d'environ 23 000 ha et s'étale sur 16 communes médocaines dont Bégadan. Il est caractérisé par une diversité d'habitats naturels remarquables permettant l'accueil des oiseaux (mares, prairies humides, haies...). Sa position sur un axe migratoire européen majeur fait de cet ensemble de milieux un site remarquable à l'échelle nationale et internationale pour l'avifaune. Il est utilisé comme site de nidification, comme zone de halte migratoire et comme lieu d'hivernage pour de nombreuses espèces d'oiseaux qui nichent directement au milieu des mares de tonnes, sur de petits îlots.

Les mares de tonnes 6 tiennent leur appellation d'une pratique de chasse traditionnelle remontant au XIX^e siècle : elle consistait à se cacher près d'un plan d'eau dans un demi-tonneau retourné. A l'affût le chasseur pouvait ainsi tirer le gibier d'eau qui se posait à proximité au travers d'une ouverture découpée dans le tonneau.

Aujourd'hui les tonneaux ont été remplacés par constructions "en dur", les tonnes, plus propices aux longues périodes d'affût, de nuit et par grand froid.

Enterrées ou semi-enterrées, de taille et d'aménagement variables, ces installations sont camouflées pour se fondre dans l'environnement.



A la sortie du chemin communal au Port de By. Traverser la D3, continuer tout droit puis prendre à droite, l'allée boisée afin de rejoindre la D3. Tourner à gauche pour rejoindre le Port de By afin de rejoindre votre point de départ.

À ne pas manquer...



Eglise Saint-Saturnin à Bégadan

L'église qui dépendait autrefois de l'abbaye de Vertheuil, conserve sa belle abside romane. Tout le reste de l'édifice a été détruit au XIXe siècle et reconstruit avec un clocher surmonté d'une flèche, le tout en style néo-roman, sous l'égide de l'architecte Abadie. L'abside semi-circulaire à l'intérieur, présente cinq pans à l'extérieur. A la naissance du chœur, deux tourelles pleines servaient de contreforts. Les chapiteaux des colonnes s'ornent de feuillages ou d'animaux fantastiques. A l'extérieur, les angles saillants du polygone disparaissent sous des faisceaux de trois colonnes engagées, celle du milieu se termine par un chapiteau. L'étage supérieur est composé de fenêtres géminées aveugles. Deux des chapiteaux sont en marbre, remploi probable d'un monument antique.

Le chœur et l'abside sont classés Monuments Historiques (1906).



Les Noisettines du Médoc

La commune de Blaignan reste associée au nom des Noisettines du Médoc, une confiserie artisanale dont la recette subsiste depuis 1649.

Visite et dégustation gratuites.

Ouvert toute l'année du lundi au samedi

Du 1^{er} octobre au 31 mai : 10h/12h et 14h/18h.

Du 1^{er} juin au 30 septembre : 9h/12h30 et 14h/18h30

Tél. : +33(0)5 56 09 03 09

Les châteaux aux alentours*

*Dégustations gratuites

Château La Tour de By
5 route de la Tour de By - Bégadan
Tél. +33 (0)5 56 41 50 03
www.boutique.la-tour-de-by.com



Château Vieux Robin
3 route des Anguilley - Bégadan
Tél. +33 (0)5 56 41 50 64
www.chateau-vieux-robin.com

Château Bégadan
2 route de Labadie - Bégadan
Tél. +33 (0)5 56 41 55 77



Château Haut Barrail
8 rue du maquis de Vignes Oudides - Bégadan
Tél. +33 (0)5 57 75 11 91
www.chateauhautbarrail.com

La boucle de la Tour de By



Facile
? h
? km



BY - BÉGADAN

La boucle de la Tour de By

Bienvenue sur la commune de BÉGADAN, commune très ancienne à la fois viticole et tournée vers l'estuaire de la Gironde.

Cet itinéraire de randonnée longeant les vignobles et l'estuaire vous offrent de très beaux points de vue panoramiques.

Fiche technique

Distance à parcourir : 5,6 km

Durée : 2 h

Difficulté : facile et praticable ; aucun dénivelé

Avertissement : Ne pas emprunter en cas de grandes marées.

Avertissement : Lors des traitements des vignes, vous empruntez le chemin de randonnée sous votre entière responsabilité.

GPS (départ) : : 45.375818,-0.8459

Carte IGN au 1/25 000° : n° 1434 E

Se rendre au point de départ




Depuis Lesparre Médoc, prenez la D3 direction Bégadan. Entrez dans Bégadan, à l'église, prenez la route du Port de By (D3). Garez-vous sur le parking du Port de By.

Sites patrimoniaux aux alentours...



1 Tour de l'Honneur donjon médiéval du XIIIe siècle à Lesparre-Médoc



2 Eglise St Saturnin Bégadan




3 Château et Tour de By en bord d'estuaire à Bégadan



4 Site archéologique de Brion à Saint-Germain d'Esteuil



5 Abbaye et abbatiiale de Vertheuil



6 Le Palais du costume à Lesparre



Ressources locales

Restauration

La Maison du Douanier au port de St-Christoly
Tél. : +33 (0)5 56 41 35 25

Commerces

Epicerie Wallet Joëlle ouverte du lundi au vendredi : 7h30/12h30 – 16h/19h, le samedi 8h/12h30 – 16h/19h et le dimanche 8h30/12h30

Prévoyez de faire vos courses pour le pique-nique à Lesparre épicerie fine « Les Délices du Palais » 13 place Gambetta épicerie vrac & bio « La Maison d'Artemis » 68 rue JJ Rousseau boulangerie « La Marquissette » 6 rue JJ Rousseau

Loueur de vélos

KPL à Lesparre-Médoc - Tél. : +33 (0)6 85 84 91 37

Hébergements

Gîte de l'Estuaire, Port de By Tél. +33 (0)5 24 23 18 87.
Hôtel Rollan de By***, 3 route de Haut-Condissas Tél. +33 (0)5 56 41 27 75.
Château Vieux Robin, 3 route des Anguilley Tél. +33 (0)5 56 41 50 64.
Gîte de Bégadanet, 6 rue de Bégadanet Tél. +33(0)5 56 41 55 77.
La Calèche, 13 route de Landeuille Tél. +33 (0)5 56 35 49.
Le Cabassou, 9 route de Courbian Tél. +33 (0)5 56 41 71 96.

A proximité

Cabaret Le Saint Sabastien (repas-spectacle) rue Charles Plumeau à Couquèques - Tél. : +33 (0)5 56 41 38 65

Pour plus d'informations rendez-vous sur le site www.tourisme-coeurmedoc.com

Possibilité de réaliser cette balade nature commentée avec l'Association Ecoacteurs en Médoc (à partir de 10 personnes) - Renseignements au 09.83.69.18.79 ou tourisme@ecoacteursenmedoc.fr

Office de tourisme Coeur Médoc

- Informations touristiques
- Conseil en séjour
- Service de réservation et de visites de châteaux viticoles
- Ouverture de l'office :

D'octobre à mars
du mardi au vendredi : 10h/12h - 14h30/17h30
le samedi : 10h30/16h

D'avril à juin et en septembre
du lundi au vendredi : 10h/12h30 - 14h30/18h00
le samedi : 10h30/16h

En juillet et août
du lundi au vendredi : 10h/12h30 – 14h30/18h30
le samedi : 10h30/16h
et le dimanche et jours fériés : 10h/13h

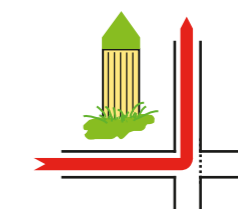
- Téléphone : +33 (0)5 56 41 21 96
Web : www.tourisme-coeurmedoc.com
Courriel : tourisme.coeurmedoc@orange.fr

Visitez le site mobile de l'office de tourisme




Balisage


L'implantation des poteaux autour des carrefours vous indiquera s'il faut tourner ou poursuivre tout droit.




Une balise est placée à gauche avant le carrefour : je tourne à gauche



Une balise est placée à droite avant le carrefour : je tourne à droite



Une balise est placée avant et une autre après le carrefour, à l'opposé : je continue tout droit



Une balise est placée face à une bifurcation : je continue tout droit



Vert : boucle locale

Jaune : circuit départemental

Jaune et vert : jonction des deux

Réalisation : Pays Médoc, UTM
Edition n°1-0-2018
Design : MTV Paulliac
Crédits photos : OT Coeur Médoc
Textes : OT Coeur Médoc
Carte : Chris CHIAMA L'Atelier Graphique.
Ce document est issu de forêts gérées durablement et de sources contrôlées.
Ne pas jeter sur la voie publique.